KEY MAP

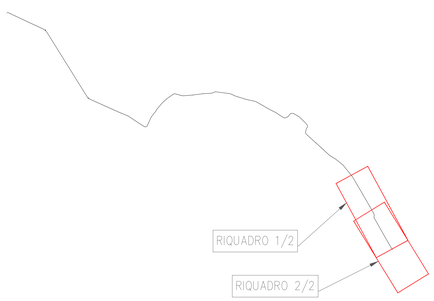

LEGENDA

- Aree di scavo
- Aree di riporto

Planimetria di individuazione delle aree di scavo e riporto - Riquardo 2/2

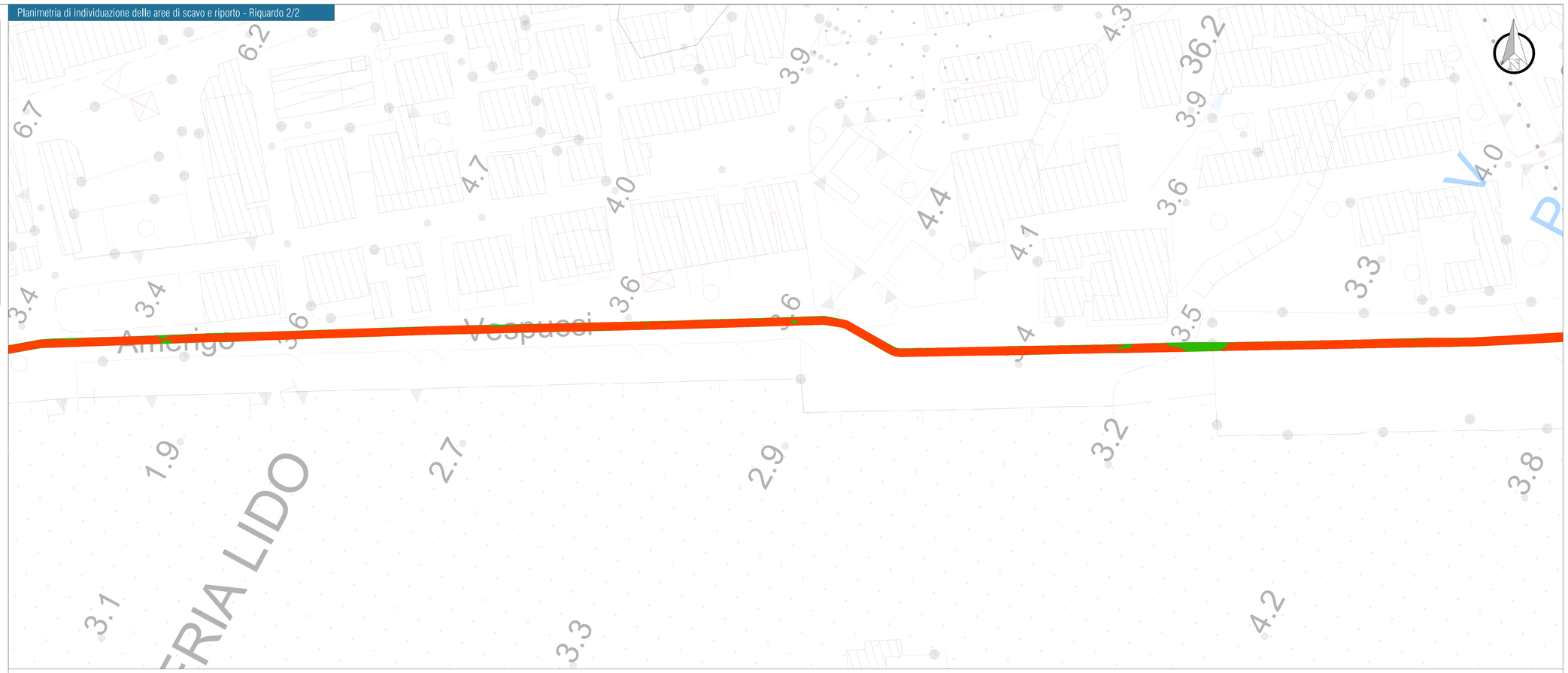

Planimetria di individuazione delle aree di scavo e riporto - Riquardo 1/2

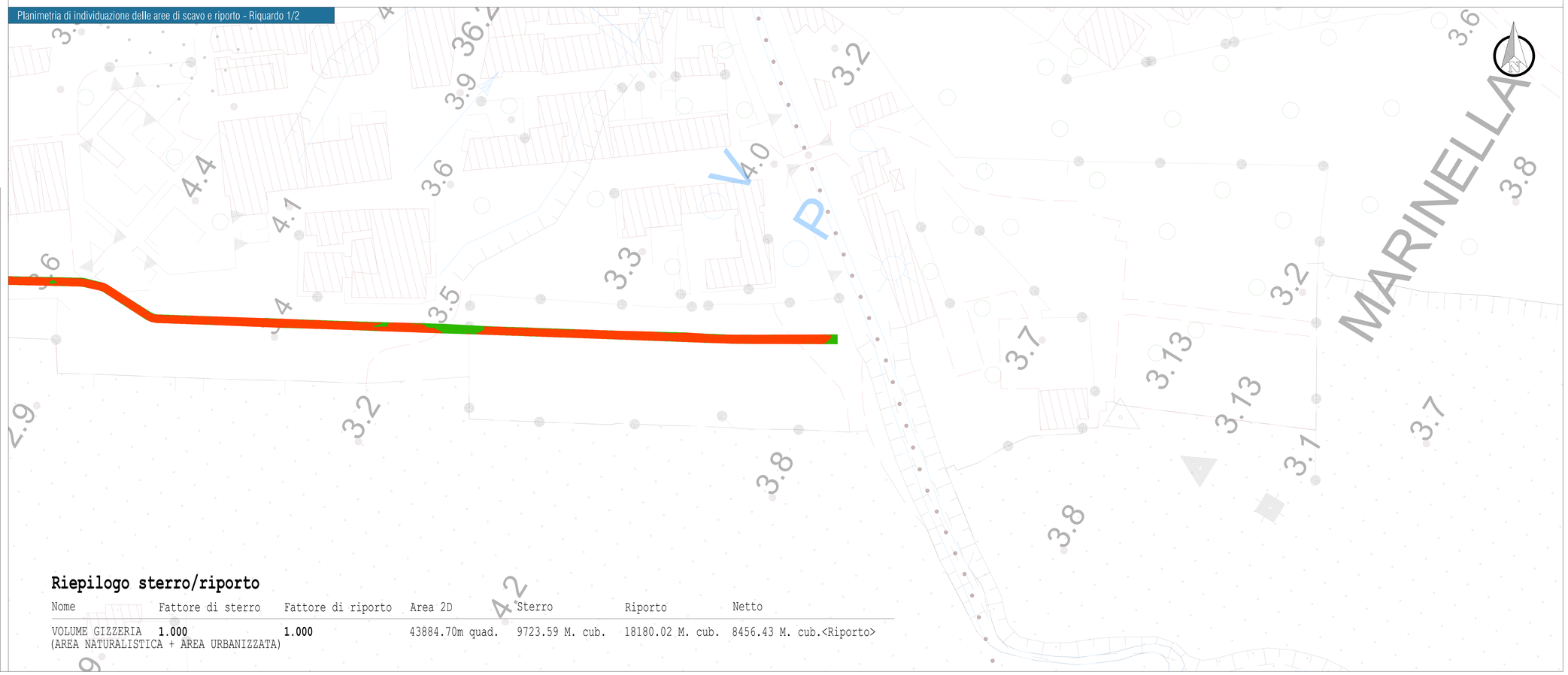

Riepilogo sterro/riporto

Nome	Fattore di sterro	Fattore di riporto	Area 2D	Sterro	Riporto	Netto
VOLUME GIZZERIA (AREA NATURALISTICA + AREA URBANIZZATA)	1.000	1.000	43884.70m quad.	9723.59 M. cub.	18180.02 M. cub.	8456.43 M. cub.<Riporto>

Finanziato dall'Unione europea NextGenerationEU

FSC Fondo per lo Sviluppo e la Coesione

REGIONE CALABRIA

INVITALIA

SACAL

ENAC Ente Nazionale per l'Aviazione Civile

Comune di Lamezia Terme

Comune di Gizzeria

Ministero per il Sud e la Coesione Territoriale

MINISTERO DELL'INTERNO

Ministero per la Pubblica Amministrazione

MEF Ministero dell'Economia e delle Finanze

Mims Ministero delle Infrastrutture e della mobilità sostenibili

Ministero delle Infrastrutture e dei Trasporti

MINISTERO DEL TURISMO

SACAL

Società Aeroportuale Calabrese
Crotone, Lamezia Terme, Reggio Calabria

A.U. - Amministratore Delegato: Maria PANDONI
Prod. Aziendale Progettazione - Ing. Stefania RAMONDO
Prod. Aziendale Progettazione - Ing. Filippo MALAFARINA
Prod. Aziendale Tecnico/ Amb. Ing. Stefania RAMONDO
RUP: Ing. Matteo MAESTROIANNI
RSPP SACAL - D.L.C.D.L.81-08 Dott. Cristian NUCI

RIQUALIFICA AMBIENTALE DELLA FASCIA NORD DELL'AEROPORTO CON REALIZZAZIONE DI PISTA CICLABILE PER LA VALORIZZAZIONE ECOSOSTENIBILE DELLA FASCIA COSTIERA (POLO DELLA VELA) E DEL LAGO LA VOTA

CIG: A0159668F5 CUP: H81D22000009002

Ambito di intervento: Trasporti e mobilità sostenibili – Fondi CIS scheda L05

PROGETTO ESECUTIVO

VIABILITA'

Planimetria di individuazione delle aree di scavo e riporto

PROGETTISTI:

Mandataria: HYpro

Mandanti: CORFONE + PARTNERS studios for urban architecture — **Ph.D. Arch. Cesare CORFONE**; SGMadeo II — **Archeol. Simone Giosuè MADEO**

TEAM DI LAVORO

Responsabile progettazione opere infrastrutturali V.02: **Ing. Michele SISINNO**

Responsabile progettazione opere strutturali S.04 - Resp.ITACA: **Ing. Maurizio CARUSO**

Responsabile progettazione opere impiantistiche IS.04: **Ing. Raffaele CARDILLO**

Responsabile progettazione interventi naturalistici e paesaggistici P.01: **Arch. Cesare CORFONE**

Responsabile progettazione edile E.19 e E.20: **Arch. Cesare CORFONE**

Archeologo: **Archeol. Simone Giosuè MADEO**

Geologo: **Geol. Giuseppe CERCHIARO**

Direttore operativo Geologo: **Geol. Giovanni DE FAZIO**

Coordinatore per la sicurezza in fase di Progettazione: **Ing. Roberto NUCCI**

Progettista e responsabile integrazioni e prestazioni specialistiche: **Ing. Daniele NUCCI**

ORDINE INGEGNERI COSENZA — Ingegneri DANIELE NUCCI — Iscritto Albo n. 2438/884 — Sezione Civile Ambientale

COMMITTENTE

S.A.CAL. S.p.A
Società Aeroportuale Calabrese
Via Aeroporto - 88046 Lamezia Terme(CZ) ITALIA
Tel. +39 0968-417412

PH Progettazione: Ing. Stefania RAMONDO

PH Manutenzione: Ing. Filippo MALAFARINA

RESPONSABILE UNICO DEL PROCEDIMENTO

Ing. Matteo MAESTROIANNI

Approvazione ENAC

Approvazione ENTI

CODICE ELABORATO: PE_VI_02_TAV_04_A — SCALA: 1:500

REV.	DATA	DESCRIZIONE	REDATTO	VERIFICATO	APPROVATO
00	Giugno 2025	PRIMA EMISSIONE	E. Mandarino	M. Sisinno	D.Nucci